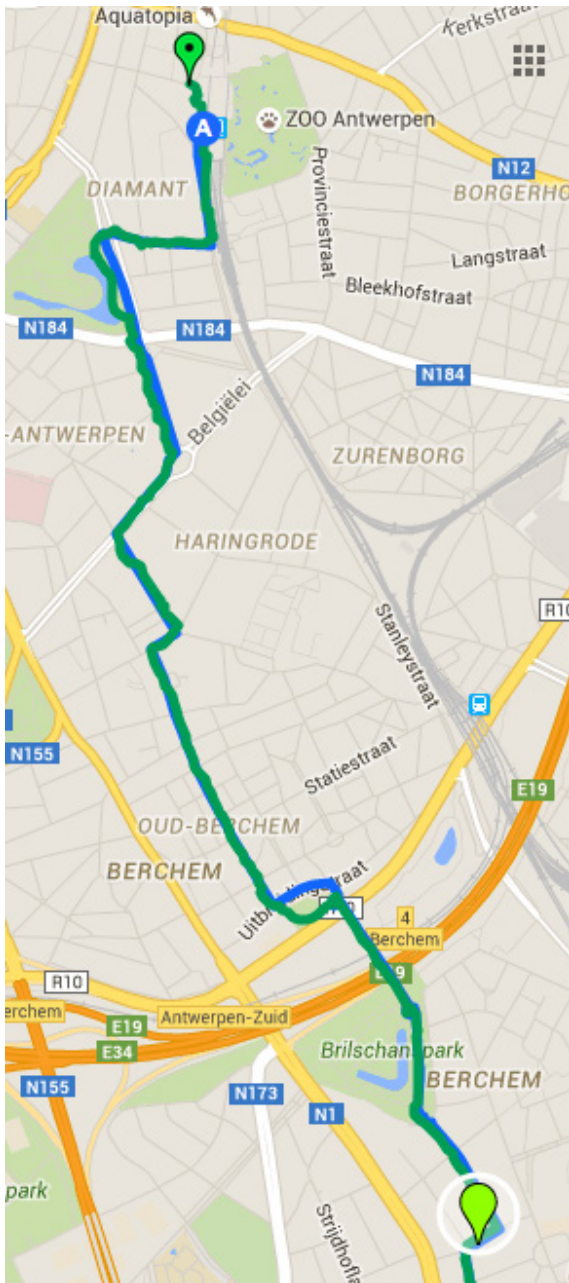


Routebeschrijving voor de Climate Miles etappe 8 van:  
8 november Antwerpen - Mechelen  
Totale wandelafstand 26 km

Let goed op aanwijzingen en wijzigingen t.ov. de google maps route De adressen komen niet altijd precies overeen!

- |   |  |
|---|--|
| <b>A</b> Station Antwerpen-Centraal, ...                            | Startpunt: Antwerpen Centraal Station                                  |
| <b>B</b> Fort V, Fort V-straat, Edegem...                           | Pauze  |
| <b>C</b> Brasserie 't Vierbunder, Mechelsesteenweg 22, 2550 Kontich | Pauze  |
| <b>D</b> 't Hoekske van Walem, Konin...                             | Pauze  |
| <b>E</b> Martin's Patershof, Karmelie...                            | Eindpunt: Hotel Martin's Patershof, Karmelietenstraat 4, 2800 Mechelen |



**A: Antwerpen Centraal Station**

(verzamelen in de centrale stationshal)

7,07 km, 1 uur, 26 minuten

Ga in westelijke richting naar Pelikaanstraat  
15 m

Sla linksaf naar Pelikaanstraat

362 m

Sla rechtsaf naar Lange Kievitstraat

342 m

Sla linksaf naar Quinten Matsijslei

349 m

Weg vervolgen naar Charlottalei

362 m

Sla rechtsaf naar Belgiëlei

316 m

Sla linksaf naar Isabellalei

363 m

Sla rechtsaf naar Lamoriniestraat

92 m

Sla linksaf naar Albert Grisarstraat

212 m

Weg vervolgen naar Sint-Lambertusstraat

420 m

Weg vervolgen naar Patriottenstraat

245 m

Sla linksaf. We gaan hier over het pad in het Villegaspark

190 m

Neem het voetgangersviaduct: Berchumbrug

966 m

Sla linksaf naar Henri Prostlaan

16 m

Sla rechtsaf naar Stanislas Leclefstraat

115 m

Weg vervolgen naar Burgemeester Woutersstraat

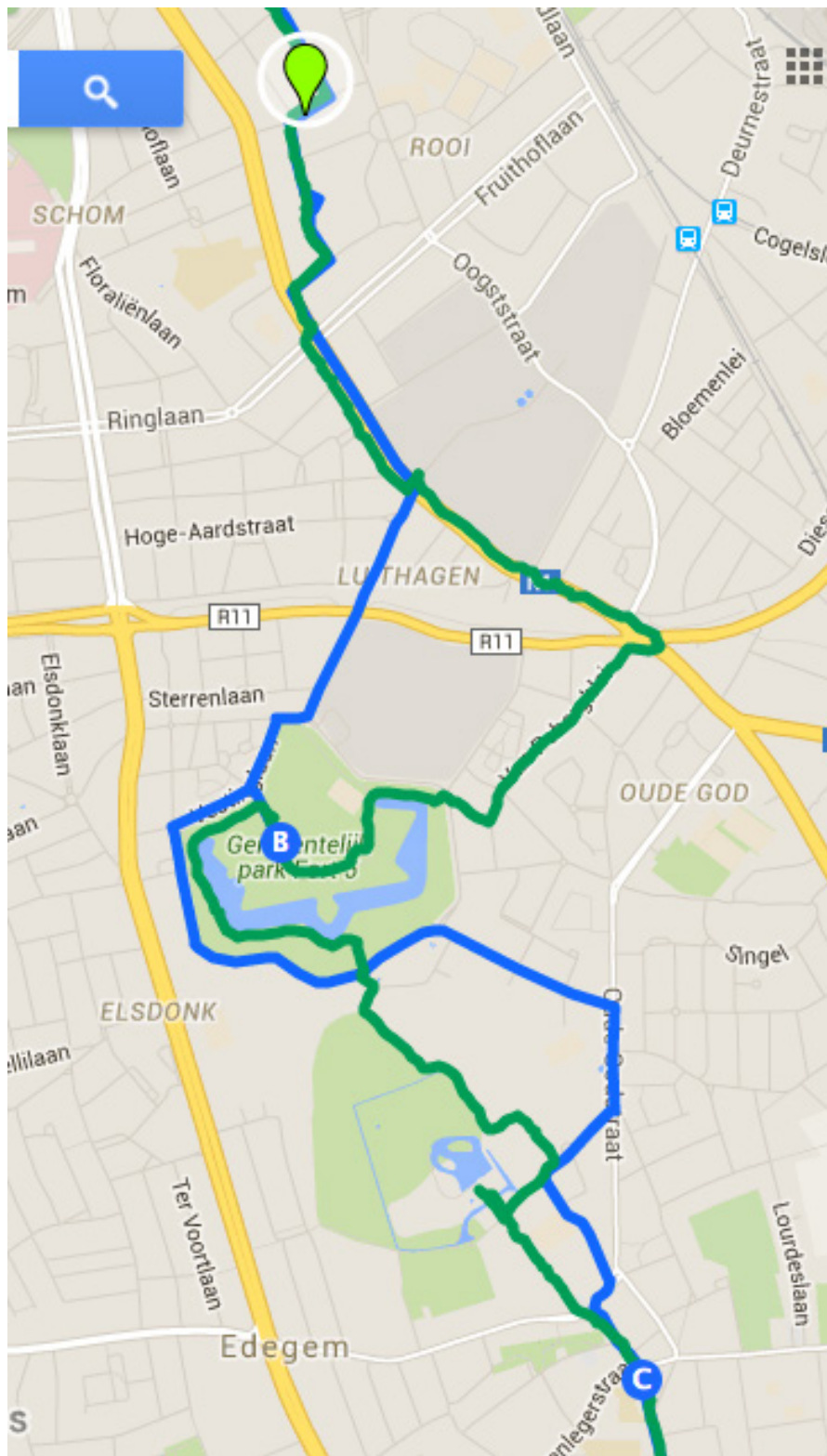
278 m

Sla rechtsaf naar Pulhoflaan

131 m

Sla linksaf naar De Roest d'Alkemadelaan

194 m



Sla linksaf om op De Roest d'Alkemadelaan te blijven  
223 m  
Sla rechtsaf naar Frans Bironlaan  
134 m  
Sla linksaf naar Grote Steenweg/N1Ga verder op de N1  
606 m  
Sla rechtsaf naar Jozef Hermanslei  
373 m  
Weg vervolgen naar Fort V-straat  
308 m  
Sla rechtsaf naar De Burletlaan  
83 m  
Sla linksaf naar Vestinglaan  
199 m  
Aangekomen bij Fort5 gaan we niet ervoor naar links, maar gaan we het fort in en lopen we er een rondje langs de monumenten en barakken.

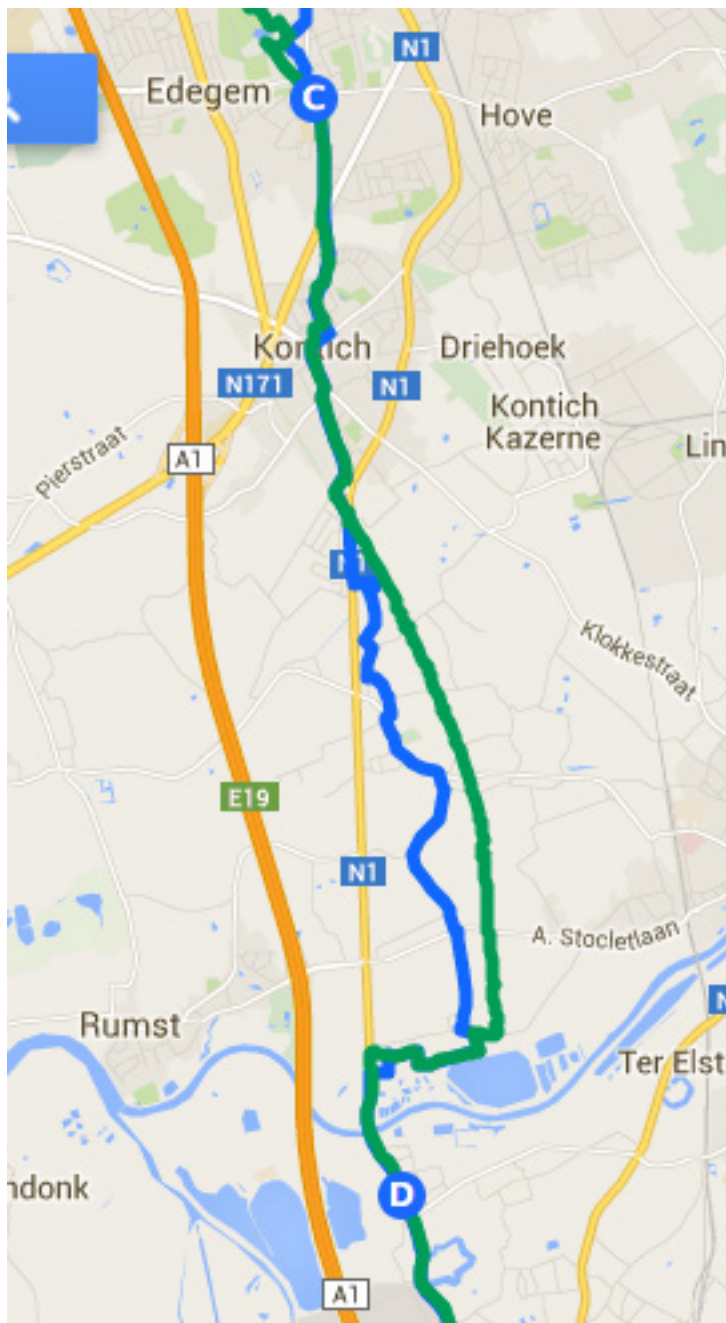
**B: Bijenpark in Fort V (het leslokaal), Fort V-straat/ Vestinglaan 40, 2650 Edegem, België  
3,13 km, 38 minuten**

Aan de linkerkant door het park naar beneden lopen (Parklaan ligt ernaast) tot aan de Donkelhoeve (zuidelijkste punt) en dan een klein stukje de Monseigneur Jan vd Veldelaan op.

Op Jan vd Veldelaan gaan we 10 meter later alweer naar rechts, het zandpad over het landgoed (zie groene lijn op de kaart) dat ons over het landgoed direct bij Hof ter Linden brengt)

382 m  
Blauwe en groene lijn komen weer samen. Vervolg weg op Strijdersstraat  
293 m  
Strijdersstraat draait iets naar rechts en wordt Gemeenteplein  
28 m

**C: lunchplek is verplaatst en ligt nu iets zuidelijker in het dorpje Kontich (zie volgende pagina)**



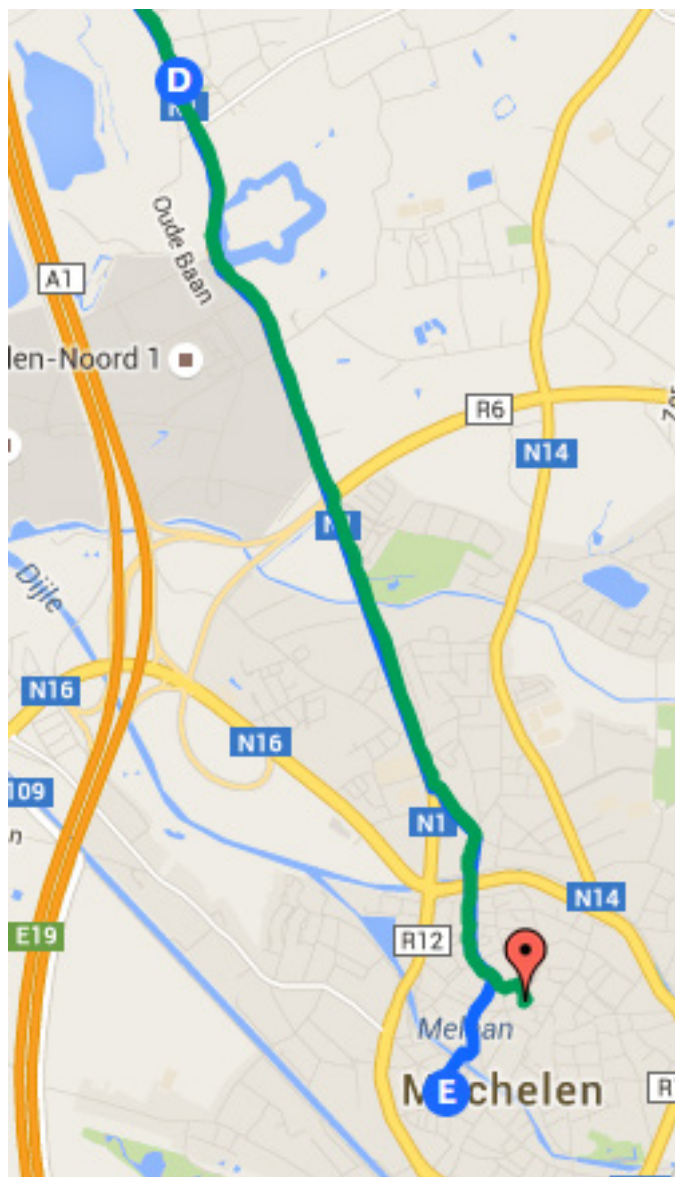
Ga in zuidelijke richting op Gemeenteplein naar Trooststraat  
104 m  
Weg vervolgen naar Kontichstraat  
975 m  
Flauwe bocht naar links naar de Edegemsesteenweg  
631 m  
Flauwe bocht naar links om op de Edegemsesteenweg te blijven  
470 m  
Edegemsesteenweg, rechts de Schuttershofstraat in en dan door het Gemeentepark naar de kerk  
Ga rechtdoor op Gemeenteplein  
125 m  
Weg vervolgen naar Mechelsesteenweg  
1,18 km

**C (dus iets zuidelijker dan op de kaart):  
Brasserie 't Vierbunder, Mechelsesteenweg 22,  
2550 Kontich**

Sla rechtsaf naar Reepkenslei en dan even verder links de Oude Spoorwegberm op.  
We volgen de Oude Spoorwegberm helemaal (volg de groene lijn op de kaart)  
Sla rechtsaf naar Notmeir  
200 m

Scherpe bocht naar links vervolg Notmeir  
Notmeir draait naar rechts en wordt Lazarusstraat  
714 m  
Sla linksaf om op Lazarusstraat te blijven  
254 m  
Sla linksaf naar Eekhovenweg  
310 m  
Sla linksaf naar Mechelsesteenweg/N1 Ga verder op de N1  
1,18 km  
Sla linksaf naar Muskenstraat  
9 m

**D: 't Hoekske van Walem, Koning Albertstraat 64,  
2800 Mechelen Muskenstraat 4, 2800 Mechelen,  
België**



**5,07 km, 1 uur, 3 minuten**

Ga in westelijke richting op Muskenstraat naar Koning Albertstraat/N1

9 m

Sla linksaf naar Koning Albertstraat/N1

702 m

Flauwe bocht naar links naar de Antwerpsesteenweg/

Koning Albertstraat/N1 Ga verder op de Antwerpsesteenweg/N1

2,59 km

Flauwe bocht naar links naar de Oscar van Kesbeeckstraat/N1

139 m

Sla linksaf naar Maurits Sabbestraat

520 m

Weg vervolgen naar Sint-Katelijnestraat

469 m

Sla rechtsaf naar A.B.-straat

79 m

Weg vervolgen naar Jef Denynplein

81 m

Weg vervolgen naar Melaan

194 m

Melaan draait iets naar rechts en wordt Persoonshoek/N148

62 m

Sla linksaf naar Kraanbrug

43 m

Weg vervolgen naar Kraanstraat

97 m

Sla linksaf naar Adegemstraat

42 m

Sla rechtsaf naar Karmelietenstraat

43 m

**E: Hotel Martin's Patershof, Karmelietenstraat 4, 2800 Mechelen**